





LEGENDA

-  CHODNÍKY - betonová zámková dlažba, barva přírodní šedá
-  ZPEVNĚNÉ PLOCHY - kombinace bet. dlažby s travnatými pásy
-  ŘEŠENÉ ÚZEMÍ

Zodp. projektant	Vypracoval	Kreslil	 H.arch projekt s.r.o. Dolní Valtý 4412/15, 695 01 Hodonín tel.: 777 198 906, projekce@h-arch.cz	
Ing.arch. Pavel Holouš	Tomáš Očenášek	Tomáš Očenášek		
Ing.arch. Lenka Holoušová Pecuchová				
Místo stavby: Parc. č. 924/477 v k.ú. Hodonín [640417]			Formát:	A4
Investor: Město Hodonín, Masarykovo nám. 53/1, 69501 Hodonín			Datum:	1/2021
Akce:			Účel:	SŘ+PP
ZDRAVÉ MĚSTO HODONÍN - PROJEKT PARTICIPATIVNÍHO ROZPOČTU KAPESNÍ PARK			Čís. zakázky:	894
			Čís. kopie:	
Objekt:			Archiv. čís.:	894
Obsah výkresu:			Měřítko:	Čís. výkresu:
KATASTRÁLNÍ SITUAČNÍ VÝKRES			1:1.000	C.2



- HRANICE POZEMKŮ DLE KN
- POLOHOPIS
- ŘEŠENÉ ÚZEMÍ
- CHODNÍK - SOUVISEJÍCÍ INVESTICE

LEGENDA IS

- STÁVAJÍCÍ
- POPIŠ
- KANALIZACE JEDNOTNÁ
- VODOVOD
- VODOVODNÍ PŘIVADĚČ
- KABELOVÉ VEDENÍ NN
- VZDUŠNÉ VEDENÍ NN
- KABELOVÉ VEDENÍ VO
- PLYN STL
- SDĚLOVACÍ KABELY F. NETCONNECT
- SDĚLOVACÍ KABELY F. CETIN
- SILOVÉ KABELY F. CETIN

LEGENDA

- | STÁVAJÍCÍ | NAVRH | OBJEKTY |
|-----------|-------|---|
| | | OBJEKTY |
| | | KOMUNIKACE A ZPEVNĚNÉ PLOCHY - asfalt a betonová dlažba |
| | | CHODNÍKY - betonová zámková dlažba, barva přírodní šedá (87,5 m2) |
| | | CHODNÍKY (SOUVISEJÍCÍ INVESTICE) - betonová zámková dlažba, barva přírodní šedá (87,0 m2) |
| | | SPECIÁLNÍ DLAŽBA - umělá vodící linie (10,5 m2) |
| | | SPECIÁLNÍ DLAŽBA - signální / varovný pás, kontrastní (10,5 m2) |
| | | ZPEVNĚNÉ PLOCHY - kombinace bet. dlažby s travnatými pásy (164,5 m2) |
| | | ŽULOVÁ KOSTKA (10,5 m2) |
| | | ZÁHON S PŮDOPOKRYVOU ZELENÍ (142,0 m2) |
| | | ŽIVÝ PLOT (71,0 m2) |
| | | TRAVNATÁ PLOCHA (821,5 m2) |
| | | ODPAVKOVÝ KOŠ |
| | | BRONZOVÝ PÁS S RELIÉFEM |
| | | MOBILIÁŘ - betonové prvky |
| | | STROMY A KEŘE - KÁCENÍ |
| | | VÝSADBA - STROMY A KEŘE |
| | | STUDNA |

POZNÁMKY

ŘEŠENÍ ZELENĚ - VIZ SAMOSTATNÁ ČÁST PD

SEZNAM STAVEBNÍCH OBJEKTŮ

SO 01 ZPEVNĚNÉ PLOCHY A MOBILIÁŘ
SO 02 ZELENĚ

ZÁKRESY PODZEMNÍCH INŽENÝRSKÝCH SÍTÍ NESLOUŽÍ JAKO VYTÝČOVACÍ VÝKRES
- PŘED ZAHÁJENÍM ZEMNÍCH PRACÍ MUSÍ INVESTITOR ZAJISTIT JEJICH VYTÝČENÍ
SPRÁVCEM SÍTÍ A JEJICH OZNAČENÍ NA MÍSTĚ DLE PLATNÝCH PŘEDPISŮ

Zodp. projektant	Vypracoval	Kreslil		H.arch projekt s.r.o.	
Ing.arch. Pavel Holouš	Tomáš Očenášek	Tomáš Očenášek		Dolní Váhy 4412/15, 695 01 Hodonín	
Ing.arch. Lenka Holoušová Pecuchová				tel: 777 198 996; projekce@h-arch.cz	
Místo stavby: Parc. č. 924/477 v k.ú. Hodonín [640417]			Formát:	6A4	
Investor: Město Hodonín, Masarykovo nám. 53/1, 69501 Hodonín			Datum:	1/2021	
Akce:			Účel:	SR+PP	
ZDRAVÉ MĚSTO HODONÍN - PROJEKT PARTICIPATIVNÍHO ROZPOČTU KAPESNÍ PARK			Čís. zakázky:	894	
			Čís. kopie:		
Objekt:			Archiv. čís.:	894	
Obsah výkresu:			Měřítko:	Čís. výkresu:	
KOORDINAČNÍ SITUAČNÍ VÝKRES			1:200	C.3	